

Circuits «l'Ain à vélo» - spécial familles-enfants

l'Ain,
créateur
d'instant...



Vous aussi, PARTAGEZ VOS INSTANTS !

#Ain

#JesuidanslAin

#InstantdanslAin





L'église de Saint-Jean-sur-Reyssouze possède un auvent (porche à galonnière) remarquable datant du XIe. Celui-ci est soutenu par des piliers dits "pattes d'éléphant". A l'intérieur de l'église dans la chapelle nord, on peut noter deux curieuses têtes humaines sculptées.



La Saône en crue à Pont-de-Vaux transfigure, aux saisons de pluie, le paysage de la vaste plaine.

Le Saviez-vous ?

Le terme « sarrasin » fut employé pour la première fois au XVIIe siècle par des érudits locaux. En vieux français sarrasin signifie « étranger » ou « d'une civilisation différente ». La forme orientale des mitres de cheminée (toutes différentes) était perçue comme autant d'anomalies inexplicables que l'on attribuait à des origines forcément étrangères...



Leur nom viendrait de leur étrange architecture, appelée «sarrasine» («étrangère» en vieux français)... Toutes sont différentes. Cette balade est une bonne occasion de les apercevoir au détour des bosquets. La Bresse cache beaucoup de surprises !...

Ces drôles de cheminées se caractérisent par l'association de deux éléments : la hotte intérieure, qui correspond à un système de chauffage très ancien et primitif appelé "foyer chauffant au large", et la mitre extérieure que l'on a comparé à un clocher roman, à un reliquaire ou encore à un minaret. Une trentaine de ces cheminées subsistent aujourd'hui, toutes classées au titre des Monuments Historiques. Soyez attentif : 6 d'entre elles sont visibles le long de votre itinéraire !

A ne pas manquer

A - Le port fluvial et la ville de Pont-de-Vaux

Patrie du Général Napoléonien Joubert, Pont-de-Vaux est une halte touristique aux nombreux atouts (Gastronomie, musée Chintreuil, Maison de l'Eau et de la Nature, Mondial de Quad...). Son port fluvial, relié à la Saône par un canal mis en service au XIXe, dispose de 225 places à l'anneau pouvant accueillir des bateaux jusqu'à 22 mètres.

B - La ferme de Montailbord à Vescours

Sa cheminée sarrasine possède encore son foyer chauffant au large. La mitre est de type carré à deux étages avec pyramide en forme de clocher roman décoré et surmonté d'une croix en fer forgé. Site classé Monument Historique en 1974. Cette ferme bressane est une exploitation toujours en activité (élevage de volailles de Bresse AOC, de bovins charolais et hébergement - gîtes et chambres d'hôte).

C - Le village de Saint-Trivier-de-Courtes

L'une des 8 villes fortifiées de la Bresse, à l'époque des Sires de Bâgé (ancien hospice, tour octogonale et vestiges de la cité médiévale, carronnière, poype, église, maisons à colombages...).

D - La ferme-musée de la Forêt à Courtes

Authentique ferme bressane à cheminée sarrasine du XVIe siècle dans un écrin de verdure. Classée Monument Historique, elle vous surprendra par son architecture à colombages, sa mystérieuse cheminée sarrasine, sa balustrade à croisillons et sa galerie. La fête du Vincoût qui a lieu chaque année à l'automne est une tradition très populaire.

Informations pratiques

Quelques sites et musées sur votre chemin

Pont-de-Vaux : Maison de l'Eau et de la Nature
Tél. : 03 85 33 03 34
Web : www.cc-pontdevaux.com

Pont-de-Vaux : Musée Antoine Chintreuil
Tél. : 03 85 51 45 65
Web : www.musee-chintreuil.com

Courtes : Ferme-musée de la Forêt
Tél. : 04 74 30 71 89 ou 04 74 30 70 77
Web : www.fermemuseedelaforet.com ou www.tourisme-stdc.com

Pour en savoir plus sur les hébergements, la restauration, les activités, les loueurs de vélo... contactez les Offices de Tourisme

Office de Tourisme du canton de Pont-de-Vaux
Port de Plaisance - Place de Dornhan
01190 Pont-de-Vaux
Tél. : 03 85 30 30 02
Email : pont.de.vaux.tourisme@wanadoo.fr
Web : www.cc-pontdevaux.com

Office de Tourisme du canton de Saint-Trivier-de-Courtes
58 route de Chalons - Espace de la Carronnière
01560 Saint-Trivier-de-Courtes
Tél. : 04 74 30 70 77
Email : tourisme.sainttrivier@gmail.com
Web : www.tourisme-stdc.com

L'info au bout des doigts...

Que faire aux alentours ? où manger ? où dormir ?

Retrouvez toute l'information touristique sur votre mobile !

www.ain-tourisme.mobi




l'Ain à vélo



INCLUS

Etranges Sarrasins

1



1

Difficulté :
Circuit : 51 km
Dénivelé : 430 m
Temps moyen : 4h15

l'Ain

Mon luxe au naturel

www.ain-tourisme.com





Les toits anciens des maisons des villages du Pays de Gex émergent de leur environnement arboré.

Voyage au pays de Voltaire... une cinquantaine de kilomètres pour suivre la trace d'un personnage hors du commun, l'un des plus grands écrivains français du siècle des lumières. Liberté, raison, tolérance, égalité... autant de valeurs en pleine résonance avec le monde d'aujourd'hui et dans ce coin de l'Ain, à deux pas de l'ONU.

En 1759, chassé de Paris puis de Genève, Voltaire achète la terre et la Seigneurie de Ferney. Il y fait bâtir un château où il se consacre sans relâche à l'écriture et à la défense des libertés et de la justice. Les grands hommes de l'Europe du XVIIIe siècle viennent lui rendre visite. Se qualifiant lui-même "d'aubergiste de l'Europe", il les accueille dans son domaine, où luxe, art de vivre et hospitalité sont les maîtres mots.

Peu à peu, Ferney acquiert les dimensions d'une scène européenne...

A ne pas manquer

A - La ville de Ferney-Voltaire et le château de Voltaire

Où la présence de Voltaire de 1758 à 1778 a permis, à partir d'un hameau, la construction progressive d'une ville nouvelle. En bon seigneur de village, il développa tout à tour l'urbanisme, les conditions d'hygiène, les manufactures et les voies de communication. Au départ de Voltaire, le village comptait plus d'un millier d'habitants.

B - La ville de Divonne-les-Bains

Du nom de la déesse celte Divona, Divonne est située à l'orée du Parc naturel régional du Haut-Jura. La qualité de ses eaux et son environnement la prédisposaient à devenir une station thermale axée sur la détente et la remise en forme.

C - Le CERN, à Saint-Genis-Pouilly

Centre européen pour la recherche nucléaire, aussi appelé laboratoire européen pour la physique des particules, c'est le plus grand centre de recherche en physique des hautes énergies du monde. À ce titre il accueille environ 6 500 scientifiques (représentant 500 universités et plus de 80 nations, soit près de la moitié de la communauté mondiale dans ce domaine) qui effectuent leurs recherches ici. Le CERN propose 2 expositions permanentes, Microcosm et Univers de Particules, mais aussi des visites gratuites de sites d'expériences et d'infrastructures.

Le Saviez-vous ?

Sous l'impulsion de Voltaire, le Pays de Gex obtient, à partir de 1776, des privilèges inédits dont celui de pouvoir commercer librement avec Genève, la Savoie et la Suisse. Aujourd'hui persiste encore une "zone franche". Négocié en 1814 puis de nouveau en 1933, ce statut particulier consent au Pays de Gex d'exporter ses marchandises en toute franchise. Un temps repoussées sur les frontières internes du Pays de Gex, les douanes furent réinstallées, par la suite, à la frontière entre les deux Etats.

Informations pratiques

Quelques sites et musées sur votre chemin

Ferney-Voltaire : Château de Voltaire
Tél. : 04 50 40 53 21
Web : <http://voltaire.monuments-nationaux.fr>

Saint-Genis-Pouilly (Genève) : Le CERN et le globe de la Science & de l'Innovation
Tél. : 00 41 22 767 76 76

Pour en savoir plus sur les hébergements, la restauration, les activités, les loueurs de vélo... contactez les Offices de Tourisme

Office de Tourisme de Divonne-les-Bains
4 rue des Bains - BP 90
01220 Divonne-les-Bains
Tél. : 04 50 20 01 22
Email : accueil@divonnelesbains.com
Web : www.divonnelesbains.com

Office de Tourisme de Ferney-Voltaire
26 Grand'Rue
01210 Ferney-Voltaire
Tél. : 04 50 28 09 16
Email : info@paysdevoltaire.com
Web : www.paysdevoltaire.com

Office de Tourisme de Gex
Square Jean Clerc - BP 436
01174 Gex
Tél. : 04 50 41 53 85
Email : info@paysdegex-lafaucille.com
Web : www.paysdegex-lafaucille.com



L'info au bout des doigts...

Que faire aux alentours ? où manger ? où dormir ? Retrouvez toute l'information touristique sur votre mobile !

www.ain-tourisme.mobi

l'Ain à vélo



L'Auberge de l'Europe

11

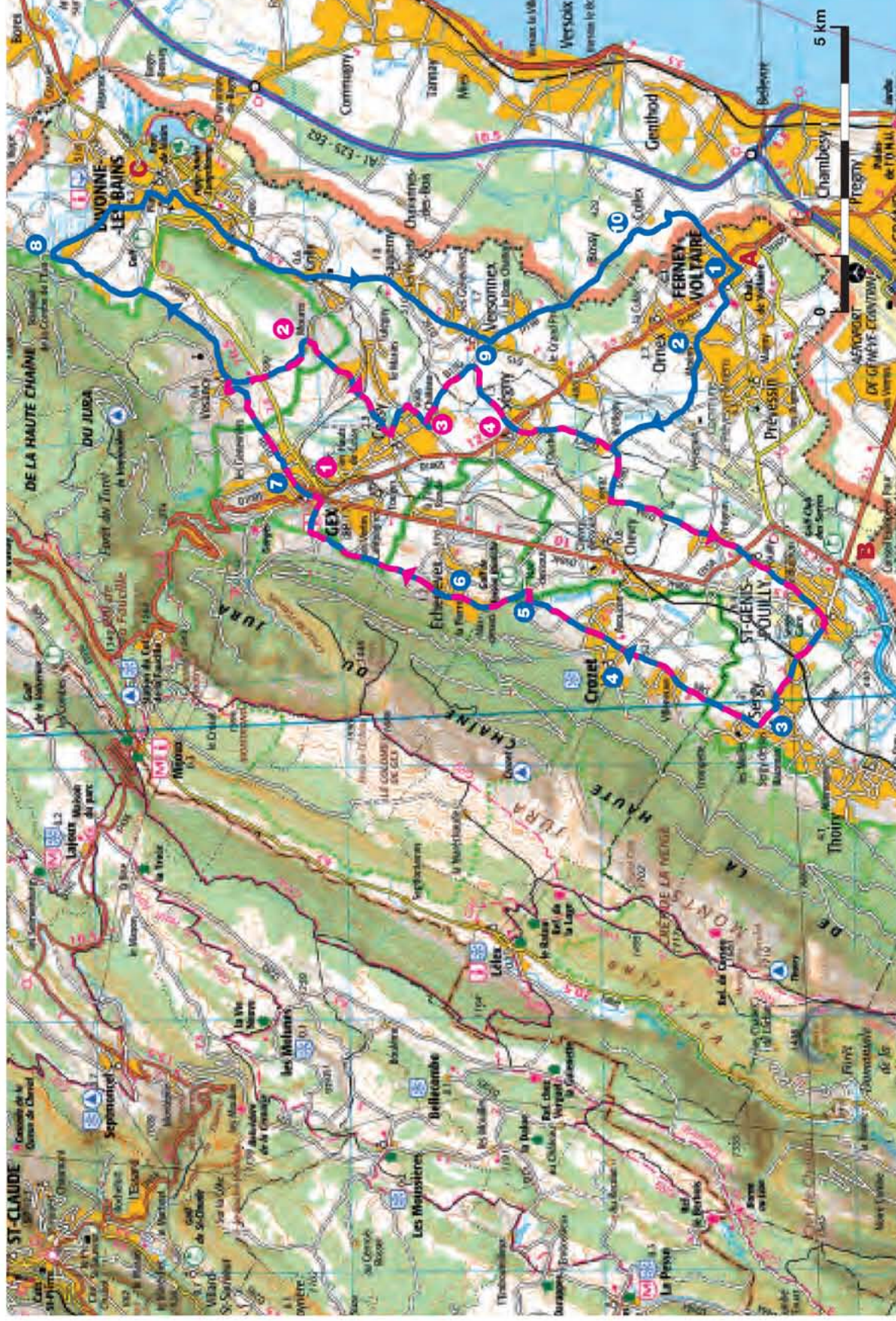
Difficulté :
Circuit : 51 km
Dénivelé : 580 m
Temps moyen : 4h15

11

l'Ain
Mon luxe au naturel
Le Parc Naturel Régional de l'Ain

Centre ville de Ferney

- 1 Dans Ferney, suivez d'abord la direction centre-ville puis Château.
- 2 Sortez du village par la route du stade (D.78).
- 3 Au centre du village de Cergy, prenez à droite devant l'hôtel. A Sergy-Haut, tournez à droite au rond-point.
- 4 A la sortie du village de Crozet, prenez la route du milieu.
- 5 En arrivant à Naz-Dessous, restez à gauche et prenez sur votre gauche une petite côte de 50 m.
- 6 A la Pierre, continuez tout droit au stop.
- 7 Sortez de Gex vers Gex-la-ville par la D.15h qui traverse Vesancy. 500 m environ après être sorti de ce village, prenez la route sur votre gauche (au niveau du calvaire). Suivez ensuite le fléchage du camping Le Fleutron.
- 8 Du camping, suivez la direction Divonne-centre, puis celle de Ferney-Voltaire pour sortir de la ville (D.15).
- 9 A la sortie de Veronnex, prenez à gauche au rond-point.
- 10 Dans Collex-Bossy (Suisse), suivez le fléchage pour cyclistes.



Cartes IGN 1 : 100 000 n° 44 et 51 © IGN - Paris - autorisation n°50 - 1139



Le Jardin de l'Europe

Un itinéraire destiné aux enfants de plus de 10 ans à l'aise avec la pratique du vélo. Quelques difficultés à prévoir au niveau de la côte de Mourex...

Longueur : 32 km
Dénivelé : 420 m
Temps de parcours : 3 heures

Itinéraire

- 1 Au départ de Gex, suis le balisage de la boucle n°11 jusqu'à l'entrée de Vesancy, où tu tourneras à droite sur « la route du Creux ».
- 2 A l'intersection avec la D.994, prends tout droit direction « Mourex ». Dans « Mourex » suis la route de Gex, au lieu-dit « Pitigny », suis la direction de « Tuteigny ».
- 3 Au rond-point à la sortie de Cessy, suis la direction de Veronnex sur la D.15g. Prends alors à droite sur la route de Séigny.
- 4 A Séigny, prends en face « la rue du Vieux Bourg », puis à gauche pour sortir de Séigny en direction de Brétigny. A Brétigny tourne à droite sur la D.78, te voilà de nouveau sur la boucle n°11.

Devinette...

- Quelle est l'origine du grand jet d'eau de Genève ?
- a. un monument en souvenir de la baleine du Léman
 - b. une soupape de sécurité
 - c. une fuite géante que l'on n'a jamais réussi à réparer

Réponse b : A l'origine, simple soupape de sécurité de l'usine hydraulique de la Coulouvrenière, le jet d'eau s'est, au fil des ans, transformé en un véritable symbole de Genève. S'il a rouvé sa place définitive dans la rade en 1891, devenant ainsi une curiosité touristique, ce n'est qu'en 1947 qu'il a été équipé d'une station de pompage autonome produisant 500 litres d'eau par seconde à 140 mètres de hauteur. La vitesse de l'eau atteignant 200 km/h, huit projecteurs totalisent 13.500 watts illuminant la colonne liquide qui s'éleve à la verticale...

A ne pas manquer

A - Les pigeonniers à Perrex

Dans le village demeure un pigeonnier circulaire en brique du XVI^e siècle. Il a conservé ses boullins intérieurs permettant la nidification des pigeons. Un autre datant du XVIII^e siècle est visible au moulin Grand.

B - La ville de Pont-de-Veyle

Surnommée "la Venise bressane", Pont-de-Veyle cache de nombreux trésors : le château, son parc, ses ponts, le pavillon du château, la Maison du guetier, la Maison de Savoie, l'église, l'apothicairerie, le passoir de ferme, la tour de l'horloge du XIII^e siècle et le parc du château de Lesdiguières.

C - La base de loisirs de Cormoranche-sur-Saône

Entre Bresse, Beaujolais et Bourgogne, le site propose 42 ha de nature, dont 24 d'un lac aménagé avec plage de sable, coin pêche, activités nautiques...

D - L'arboretum de Thoissey

Situé dans le parc du Général Marchand, il a été mis en place en 2010 afin de mettre en valeur les nombreuses essences d'arbres du parc.

E - Les Jardins Aquatiques à Saint-Didier-sur-Chalaronne

Au moulin des Varnes, s'est installé un musée vivant de la plante aquatique au sein d'un vaste parc paysager ponctué d'une multitude de cascades, ruisseaux et bassins où évoluent de véritables carpes Koi du Japon au milieu de nénuphars et lotus. Un jardin des bambous enrichit le parc paysager et offre une autre atmosphère.

F - Le village de Vonnas

Situé au confluent de la Veyle et du Renom, Vonnas est réputé pour être l'un des plus beaux villages fleuris de France mais aussi pour Georges Blanc l'une des figures majeures de la gastronomie française.

Informations pratiques

Quelques sites et musées sur votre chemin

Perrex : Pigeonnier de l'ancien château
Tél. : 04 74 50 00 61

Pont-de-Veyle : Apothicairerie
Tél. : 03 85 23 92 20 (Office de tourisme)
ou 03 85 36 23 50 (Hôpital local)
Web : www.cc-pontdeveyle.com

Parc du Château de Pont-de-Veyle (le château ne se visite pas)
Tél. : 03 85 23 92 20 (Office de tourisme)
ou 03 85 31 53 14 (Mairie)
Web : www.cc-pontdeveyle.com

Thoissey : Apothicairerie
Tél. : 04 74 04 90 17
Web : www.cc-valdesaonechalaronne.com

Saint-Didier-sur-Chalaronne : les Jardins Aquatiques
Tél. : 04 74 04 03 09
Web : www.lesjardinsaquatiques.fr

Pour en savoir plus sur les hébergements, la restauration, les activités, les loueurs de vélo... contactez les Offices de Tourisme

Office de Tourisme du canton de Pont-de-Veyle
Pavillon du Château - 01290 Pont-de-Veyle - Tél. 03 85 23 92 20
Email : tourisme@cc-pontdeveyle.com
Web : www.cc-pontdeveyle.com

Office de Tourisme de Vonnas
Rue du Moulin - 01540 Vonnas - Tél. : 04 74 50 04 47
Email : otvonnas@wanadoo.fr
Web : www.office.vonnas.com

Office de Tourisme Val de Saône Chalaronne
37 Grande Rue - 01140 Thoissey - Tél. : 04 74 04 90 17
Email : tourisme-thoissey@wanadoo.fr
Web : www.cc-valdesaonechalaronne.com

L'info au bout des doigts...

Que faire aux alentours ? où manger ? où dormir ?
Retrouvez toute l'information touristique sur votre mobile !

www.ain-tourisme.mobi

l'Ain à vélo



Pigeons et pigeonniers

16

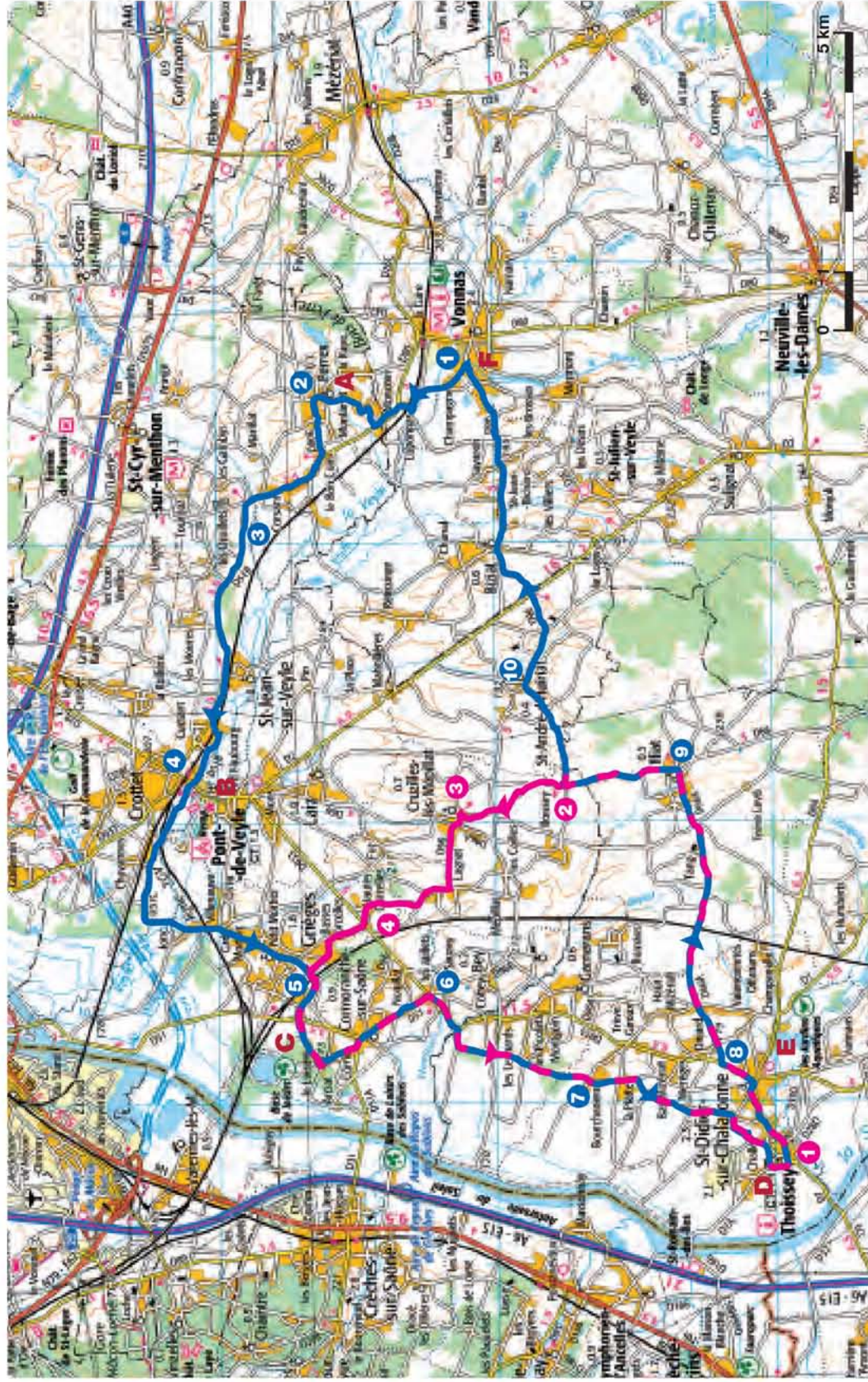
Difficulté :
Circuit : 47 km
Denivelé : 310 m
Temps moyen : 3h45

16

l'Ain
Mon luxe du naturel
www.ain-tourisme.com

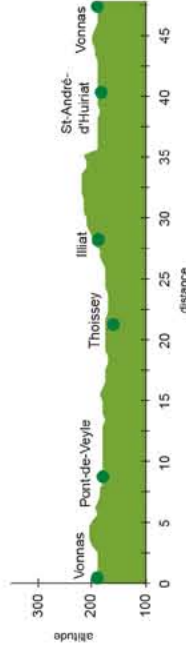
Centre ville de Vonnas

- Dans Vonnas, allez tout droit en direction de Biziat/Saint-Julien puis, au camping, prenez à droite vers Luponas. A l'entrée de Luponas tournez à droite au passage à niveau vers la D.80 : empruntez-la sur votre droite, puis tournez tout de suite à gauche sur une petite route balisée par un panneau de randonnée en bois indiquant Bois de Perrex.
- Dans Perrex, en suivant la direction de Pont-de-Veyle, tournez à gauche vers le hameau du "Bon Coin", puis à droite sur la D.80. Attention, entre Perrex et Pont-de-Veyle, la circulation automobile peut-être forte.
- Poursuivez ensuite sur la D.51b pour rejoindre Pont-de-Veyle.
- Traversez Pont-de-Veyle pour rejoindre le hameau de Chavannes en passant sous la voie ferrée, puis tournez à gauche sur la D.51c, puis sur la D.51b en direction de Grièges.
- Sortez de Grièges toujours sur la D.51b et rejoignez Cormoranche-sur-Saône. Sortez de Cormoranche par la D.51 en direction de Thoissey/Saint-Didier-sur-Chalaronne.
- Prenez à droite sur la D.933, après moins d'un kilomètre prenez une petite route à droite (juste avant que la D.933 tourne à gauche en angle droit). Puis deux fois à gauche sur cette route pour pouvoir longer la D.933.
- Au hameau "le Bourchaneins" prenez à droite puis tout de suite à gauche pour rejoindre "la Platte". A la sortie de "la Platte", suivre la direction de Thoissey, qu'il faut



Cartes IGN 1 : 100 000 n° 44 et 51 © IGN - Paris - autorisation n°50 - 1139

- Après avoir rejoint l'église romane d'Illiat, tournez à droite devant celle-ci et quittez le village un peu plus loin sur la gauche, en direction de Cruzilles.
- Dans Saint-André-d'Huiriat prenez à droite en direction de Vonnas par la D.96.
- Aux feux tricolores de Saint-Didier, tournez à gauche direction Mâcon, et peu après la sortie du village, prenez à droite la D.66a, pour rejoindre Illiat.



Entre Bresse et Dombes

Pense au maillot de bain ! Pas de difficultés particulières sur cet itinéraire qui conviendra parfaitement à une pratique en famille...

Sur le trajet, vous allez passer près de la Base de loisirs de Cormoranche-sur-Saône où il fera bon poser le vélo : plage de sable fin, petits coins de pêche ombragés, promenades, baignade, activités sportives...

La plage est surveillée toute la journée et nettoyée chaque matin. L'eau du bassin indépendant du plan d'eau est régulièrement contrôlée pour votre sécurité et celle de vos enfants.

Longueur : 30 km - Dénivelé : 180 m
Temps de parcours : 2 heures 30

Itinéraire

- Au départ de Thoissey suis le balisage de la boucle n°16 jusqu'à la sortie d'Illiat.
- A l'intersection de la D.66 et de la D.96, va tout droit en direction de Pont-de-Veyle.
- Te voilà alors dans le village de Cruzilles-les-Mépillat, où tu prendras à gauche en direction de Cormoranche. A la sortie de Cruzilles-les-Mépillat, prends la direction de Grièges.
- Au lieu-dit « Hautes Corcelles », traverse tout droit la D.933 pour rejoindre le lieu-dit « Basses Corcelles », tourne alors à gauche deux fois, te voilà de nouveau sur la boucle n°16 en direction de Thoissey via Cormoranche-sur-Saône.

Devinette...

Le Silure est un poisson d'eau douce qui vit dans la Saône... D'après toi quelle peut-être sa taille maximum ?

- 50 cm
- 1, 25 m
- plus de 2 m

Réponse : c. C'est un poisson carnivore qui mesure tout droit la D.933 pour rejoindre le lieu-dit « Basses Corcelles », tourne alors à gauche deux fois, te voilà de nouveau sur la boucle n°16 en direction de Thoissey via Cormoranche-sur-Saône.



Le Silure est un poisson d'eau douce qui vit dans la Saône... D'après toi quelle peut-être sa taille maximum ?



Les haies, bosquets et arbres en plein champ sont constitutifs du paysage bocager qui dessine la Bresse

A ne pas manquer

A - Le village de Bâgé-le-Château

Village au plan circulaire, autrefois entouré de remparts pour protéger le château. Du château, bâti au XIVe siècle il ne reste qu'un corps de bâtiment dont la façade a été reconstruite au siècle dernier. Au sud, la façade est un fragment de l'ancienne fortification en briques dominée par une tour de guet du XIVe siècle.

B - L'église de Saint-André-de-Bâgé

Chef d'œuvre de l'Art Roman, avec son clocher octogonal, rappelant celui de Cluny, témoignage de la ferveur artistique et religieuse de la fin du XIe siècle. Elle a été édifée par les moines de Tournus. La pureté de son style et le bonheur de ses proportions la font considérer comme "le joyau des églises de Bresse".

C - Le musée départemental de la Bresse Domaine des Planons, à Saint-Cyr-sur-Menthon

Le musée, installé dans un écriu de verdure où cohabitent une des plus belles fermes de France classée Monument Historique (XVe siècle) et un bâtiment contemporain, propose une exploration du patrimoine bressan à travers différents thèmes et collections. Au fil des saisons, petits et grands peuvent parcourir librement le site historique la muséographie, les expositions temporaires, le sous-bois, l'aire de pique-nique ou encore les espaces ludiques (jeu de l'ole géant, jeu de quille traditionnel, salon de lecture en exposition temporaire, jeux de la grenouille...).

D - La base de loisirs de la Plaine Tonique à Montrevel-en-Bresse

Installée au bord d'un lac de 120 ha, la base offre différents espaces de loisirs à la journée mais aussi la possibilité de séjourner et de profiter de multiples activités et services : baignade surveillée en lac ou dans les piscines intérieure et extérieure, pêche, activités nautiques, motonautiques, terrestres...

Deuxième boucle dans la Bresse...

celle qui vous plonge au cœur de l'histoire d'un « pré carré » rassemblé par les Sires de Bâgé, une famille de propriétaires qui réussit à créer l'unité politique de la Bresse. C'est au XIIIe siècle que Bâgé-le-Château devint la première capitale de la Bresse, bien avant Bourg-en-Bresse.

La Bresse de l'Ain forme un quadrilatère de 30 à 35 km de côté et c'est également dans ce périmètre que l'on trouve toutes les cheminées sarrasines de la Bresse (voir circuit 1). Certains auteurs y ont vu un signe d'indépendance des Seigneurs de l'époque qui auraient ordonné la construction, sur les fermes dépendant de leur autorité, de mitres imitées de clochers d'églises romanes. D'autres curiosités vous attendent en cours de route, comme l'exceptionnel Musée de la Bresse au domaine des Planons, la Plaine Tonique de Montrevel-en-Bresse et ses 120 hectares de lac où il fera toujours bon de poser le vélo pour une baignade bien méritée.

Informations pratiques

Quelques sites et musées sur votre chemin

Saint-André-de-Bâgé : Eglise romane
Tél. : 03 85 30 56 66 (Office de Tourisme)
ou 03 85 51 46 10 (Mairie)

Saint-Cyr-sur-Menthon :
Musée de la Bresse - Domaine des Planons
Tél. : 03 85 36 31 22 (Musée)
ou 04 74 32 10 60 (Conservation Départementale)
Web : www.ain.fr

Montrevel-en-Bresse (hameau de Cuët) :
Musée Océanien et de Saint Pierre Chanel
Tél. : 04 74 30 86 94

Base de loisirs de la Plaine Tonique
Tél. : 04 74 30 80 52
Web : www.laplainetonique.com

Pour en savoir plus sur les hébergements, la restauration, les activités, les loueurs de vélo... contactez les Offices de Tourisme

Office de Tourisme - Maison de Pays du canton de Bâgé
2 rue Marsale - 01380 Bâgé-le-Château
Tél. : 03 85 30 56 66
Email : tourisme.bage@wanadoo.fr

Office de Tourisme du canton de Montrevel-en-Bresse
Place de la Grenette - 01340 Montrevel-en-Bresse
Tél. : 04 74 25 48 74
Email : officetourisme.montrevelenbresse@wanadoo.fr
Web : www.cc-montrevelenbresse.fr

Office de Tourisme du canton de Pont-de-Veyle
Pavillon du Château - 01290 Pont-de-Veyle
Tél. 03 85 23 92 20
Email : tourisme@cc-pontdeveyle.com
Web : www.cc-pontdeveyle.com

L'info au bout des doigts...

Que faire aux alentours ? où manger ? où dormir ?

Retrouvez toute l'information touristique sur votre mobile !

www.ain-tourisme.mobi

Carte Michelin n°328 - Cartes IGN au 25.000e n°3028.E. 3128.O

l'Ain à vélo



Le "pré carré" des Sires de Bâgé

Difficulté :
Circuit : 43 km
Dénivelé : 390 m
Temps moyen : 3h30

2

l'Ain
Mon luxe au naturel

www.ain-tourisme.com

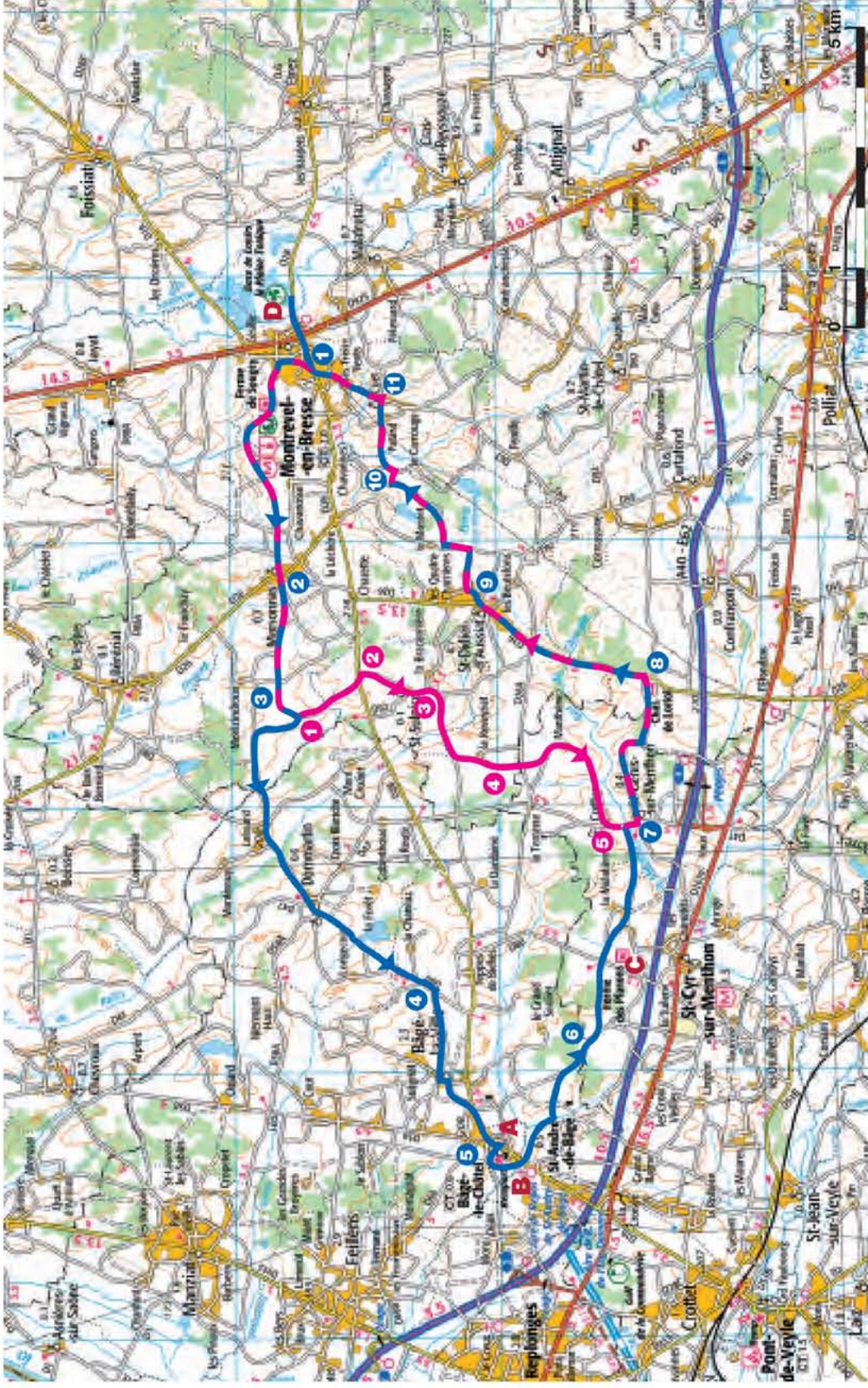
© G. Andrieux-2011 - Photos : © FR

Base de loisirs de Montrevel-en-Bresse

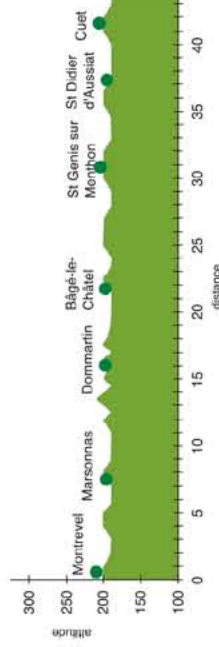
- Sortez de Montrevel en direction de Pont-de-Vaux et, au rond-point, prenez à droite vers le Sougey, puis suivez le fléchage de la "Route de la Bresse" jusqu'à Marsonnas.
- A Marsonnas, traversez la rue principale en direction de Bévy et Montcindroux.
- Face au panneau du hameau de Bévy, prenez sur la gauche puis, environ 1 kilomètre plus loin, tournez à droite. Suivez ensuite la direction de Dommartin, pour arriver au hameau de Laissard que vous traversez tout droit.
- Ralentissez pour ne pas manquer le panneau indiquant "le bourg" sur votre droite. Vous arrivez à Bâgé-la-Ville que vous traversez en direction de Bâgé-le-Châtel.
- A Bâgé-le-Châtel, suivez la rue principale et tournez à droite puis à gauche en direction de Replonges, 200 mètres plus loin environ, prenez à gauche vers l'église de Saint-André, fléchée sur un panneau de randonnée en bois. Traversez ensuite la grande ligne droite (D.28), tout droit en direction de Montépén.

- Au croisement, alors que sur votre droite se trouve un sens interdit, prenez à gauche (mention Greziateur bois). Un kilomètre plus loin, vous rencontrez le premier panneau indiquant le domaine des Planons.
- Après avoir traversé le Menthon, tournez à droite vers le village de Saint-Genis-sur-Menthon et suivez la direction Cocogne.

- Après être passé devant le château, prenez à gauche.
- Dans Saint-Didier-d'Aussiat, traversez tout droit et, vers la sortie du village, prenez à droite juste avant la salle polyvalente. 300 mètres plus loin, tournez à gauche. Aux deux carrefours suivants, suivez la direction Clermont (soit à gauche puis à droite).



Cartes IGN 1 : 100 000 n° 44 et 51 © IGN - Paris - autorisation n°50 - 1139



Cet itinéraire, sans difficulté, réduit de près de la moitié, la boucle n°2. Juste de quoi te laisser du temps pour une baignade à la Plaine Tonique de Montrevel, après l'effort sur le vélo...

Longueur : 32 km

Dénivelé : 300 m

Temps de parcours : 2 heures

Itinéraire

Au départ de Montrevel-en-Bresse, suis le balisage de l'itinéraire n°2 jusqu'à la sortie du lieu-dit le « Petit Bévy ».

- Continue tout droit pour rejoindre la D.28.
- Tourne alors à gauche puis tout de suite à droite sur la C.2 direction Saint-Sulpice.
- Dans Saint-Sulpice suis la direction de Saint-Didier-d'Aussiat, puis tourne à gauche en direction du lieu-dit « La Reveyriat », puis tourne à droite en suivant toujours « La Reveyriat ». A « La Reveyriat » prends à gauche face à la ferme, puis encore à gauche jusqu'à une fourche où il faudra prendre à droite.
- Prends ensuite à droite en direction du Seugey, continue jusqu'à la ferme. Face à la ferme, prends à droite.
- Sur la D.47, prends alors à gauche, en direction de Saint-Genis-sur-Menthon et Montrevel-en-Bresse : te voilà de nouveau sur la boucle n°2.

Devinette...

Le patois bressan est un langage typiquement local. De quelle origine vient-il ?

- de Suisse Romande
- des Savoies
- de Provence



« Jusqu'au jour où tout semblerait provençal. Ces farigues, essentiellement orales étaient, patoisés depuis les Monts du Forez, jusqu'en Suisse Romande et dans le Val d'Aoste en Italie. Leur usage tend à se perdre, malgré les efforts de certains groupes « patoisants ». Mais sur certaines places de village, les purs de marche, il est encore possible d'entendre certains mots de patois par les anciens ».



D'une hauteur de 60 mètres la cascade de Glandieu a un débit impressionnant quand la rivière est en crue.

A ne pas manquer

A - La ville de Belley

Comme l'ensemble du Bugey, elle passa de royaume en royaume au fil des conquêtes et des partages. Diocèse dès le VII^e siècle, Belley accueillit de nombreux ordres religieux qui marquèrent l'histoire et l'architecture de la Ville.

L'étymologie de Belley serait liée à la déesse Bellone, déesse romaine de la guerre qui avait comme emblème une iouve que l'on retrouve dans les armoiries de la Ville et sur de nombreux bâtiments.

B - La cascade de Glandieu à Brégnier-Cordon

Site réputé, à proximité immédiate de la route, cette cascade prend toute son ampleur en période de grandes eaux avec sa chute de 60 mètres.

C - Le musée escale Haut-Rhône à Brégnier-Cordon

A la confluence des trois départements de l'Ain, l'Isère et la Savoie, dans le "Y" que forme le Rhône, ce musée propose une porte d'entrée sur les richesses du Haut-Rhône français, de Genève à Lyon. Équipement moderne dans son architecture comme dans sa muséographie, le site offre sur 700m² un vaste espace d'expositions permanentes et temporaires.

D - Maison d'Izieu, Mémorial des enfants juifs exterminés

Ce lieu raconte l'histoire des enfants juifs d'Izieu, rafles, déportés et assassinés en 1944. Lieu de mémoire et d'éveil à la vigilance, il consacre ses activités à l'information et à l'éducation des publics sur le crime contre l'humanité.

C'est l'histoire de deux hommes devenus amis par la force des choses... Ce qui les unit est instinctif : une aspiration profonde à la liberté, à la jouissance de la vie qu'ils partagent dans leur marais, petit paradis perdu dans les montagnes du Bugey... Le circuit proposé traverse ce coin privilégié, immortalisé par Jean Becker en 1999 dans son film « les enfants du marais ». 50 kilomètres de routes buissonnières contournant collines, lacs cachés, rivières et villages avec leurs maisons en pierre.

"Dis-moi ce que tu manges, je te dirai ce que tu es" ...

"Convier quelqu'un, c'est se charger de son bonheur pendant tout le temps qu'il est sous notre toit" ...

disait Brillat-Savarin, avocat et brillant homme politique, né à Belley en 1755. Epicurien, considérant que le goût est le plus noble de tous les sens, son traité sur "La physiologie du Goût" publié en 1826, reste la bible des amateurs de bonne chère...

Chaque année à Belley, sont organisés les Entretiens de Belley en hommage à Brillat-Savarin : un rendez-vous du goût, de la gastronomie, des produits de terroir et de l'agroalimentaire. Tables rondes, conférences, expositions et marché du terroir attirent un public toujours plus nombreux depuis 1987.

Informations pratiques

Quelques sites et musées sur votre chemin

Belley : Cathédrale Saint Jean-Baptiste
Tél. : 04 79 81 29 37 (cure)

Le palais épiscopal est devenu, aujourd'hui, une bibliothèque.

Brégnier-Cordon : Musée Escale Haut-Rhône
Tél. : 04 79 42 06 06
Web : www.escalehautrhone.fr

Izieu : Maison d'Izieu, Mémorial des enfants juifs exterminés
Tél. : 04 79 87 21 05
Web : www.memorializieu.eu

Pour en savoir plus sur les hébergements, la restauration, les activités, les loueurs de vélo... contactez les Offices de Tourisme

Office de Tourisme de Belley
34 Grande Rue - 01300 Belley
Tél. : 04 79 81 29 06
Email : ot_belley@club-internet.fr
Web : www.cc-belley-bas-bugey.com



La Maison des Enfants d'Izieu, symbole du crime contre l'humanité.

L'info au bout des doigts...

Que faire aux alentours ? où manger ? où dormir ?

Retrouvez toute l'information touristique sur votre mobile !


www.ain-tourisme.mobi

Carte Michelin n°328 - Cartes IGN au 25.000e n°3232 ET

l'Ain à vélo

Au pays de Brillat-Savarin

25

Difficulté : 
Circuit : 52 km
Dénivelé : 700 m
Temps moyen : 4h20

25

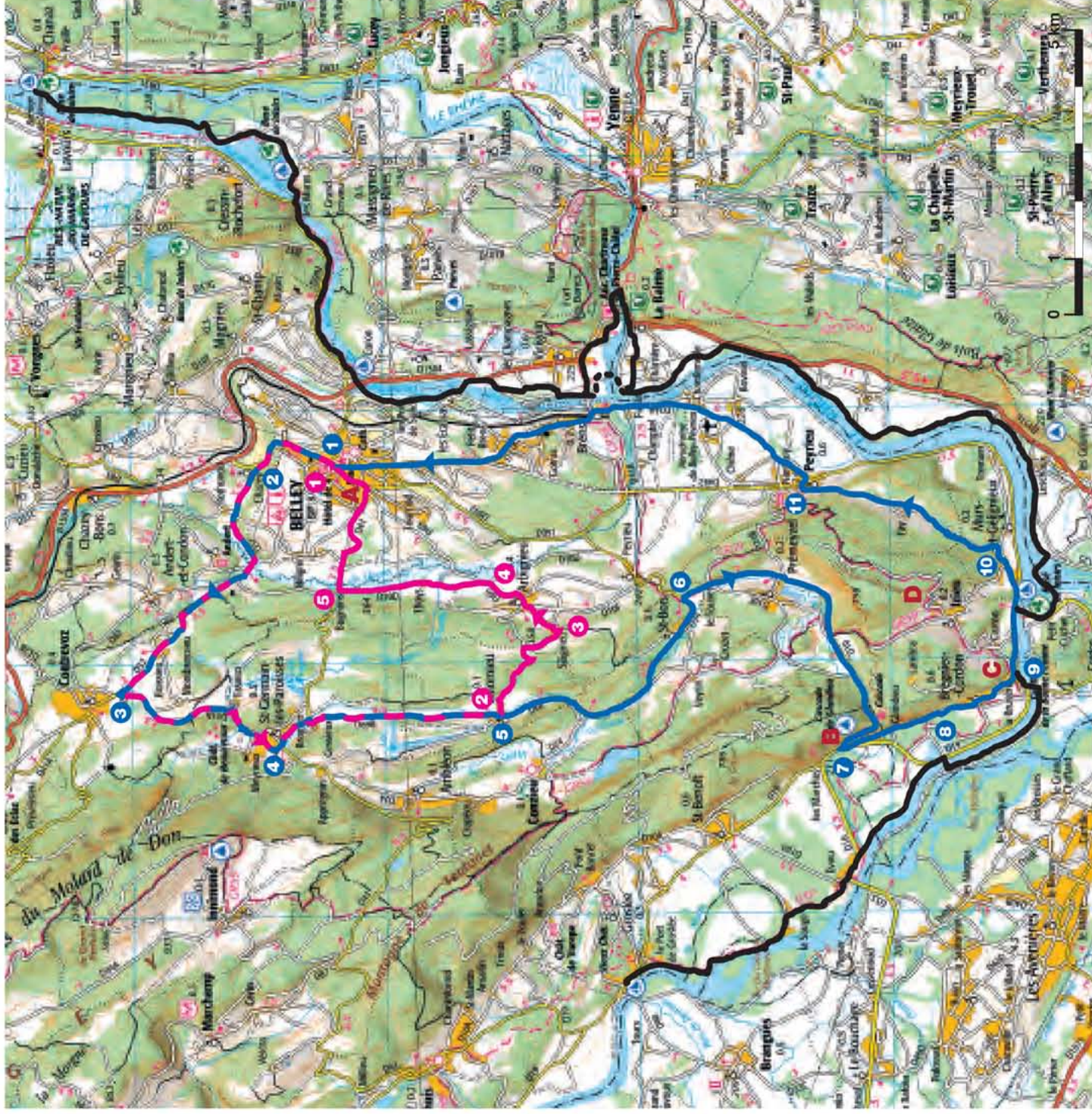
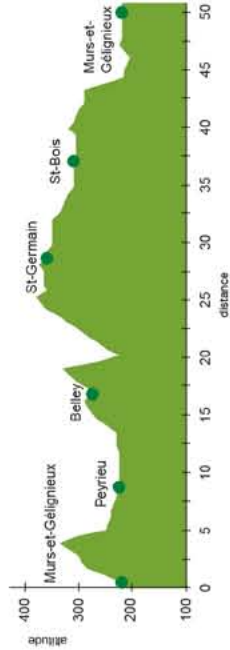
l'Ain
Mon luxe au naturel



Rond point de la Poste à Belley

- 1 Au rond point, prendre direction Ambérieu-en-Bugey (Av. Alsace Lorraine).
- 2 Dans la descente tournez à gauche en direction de Chazey sur la D.32.
- 3 Continuez sur le D.34 jusqu'à l'entrée de Contrevoz, prenez alors à gauche sur la D.41a en direction de Saint-Germain-les-Paroisses.
- 4 Au niveau de Saint-Germain-les-Paroisses, prenez la direction de Colomieu, puis vers la droite la D.69b toujours en direction de Colomieu.
- 5 Traverser Colomieu et continuez tout droit pour rejoindre Saint-Bois.
- 6 A la sortie de Saint-Bois, tournez à droite sur la D.10 en direction de Morestel.
- 7 Après la grande descente le long du Gland, au carrefour prenez à gauche en direction de Glandieu et Brégnier.
- 8 Traverser successivement Glandieu et Brégnier-Cordon sur la D.19.
- 9 Au bout, prenez la direction de Peyrieu sur la D.19c, puis à droite empruntez ViaRhôna jusqu'au rond-point et prenez la direction Murs-et-Gélinieux.
- 10 Prenez à gauche la direction de Fay.
- 11 A Peyrieu, au stop, traversez la route et descendez à droite la rue des Ecoles, puis à gauche et passez devant le cimetière. Suivez la D.24a jusqu'à Brens-gare puis prendre à gauche direction Brens et Belley

— Tracé de l'itinéraire ViaRhôna
 - - - - - Tronçon à l'étude



Les Enfants du Marais



Cet itinéraire au profil assez accidenté est réservé aux enfants de plus de 10 ans qui ont l'habitude de faire du vélo. Quelques bonnes côtes et descentes sont au programme... le mieux est de prendre son temps !

Longueur : 26 km
 Dénivelé : 350 m
 Temps de parcours : 2 heures 30 à 3 heures

Itinéraire

- 1 Au départ de Belley suis le balisage de la boucle n° 25 jusqu'à Colomieu.
- 2 Dans Colomieu, tourne à gauche en direction de Belley par la D.69, prends ensuite à droite la petite route en direction de Sillignieu.
- 3 Traverse Sillignieu (attention à la descente !) en prenant à gauche pour rejoindre Arbignieu.
- 4 A la sortie d'Arbignieu prends la direction du hameau de Thoys sur la D.10d.
- 5 Traverse Thoys, puis au lieu-dit « Bognens », prends la D.41 à droite pour rejoindre Belley.

Devinette...

Tu vas traverser le hameau de THOYS à la sortie d'Arbignieu. Sais-tu comment se prononce ce nom ?



Réponse : la prononciation du nom de ce hameau est très différente de son orthographe : il faut prononcer « TU » ; « E » change non ?



Rejoignez-nous
et partagez
vos instants !

www.ain-tourisme.com
tourisme@aintourisme.com